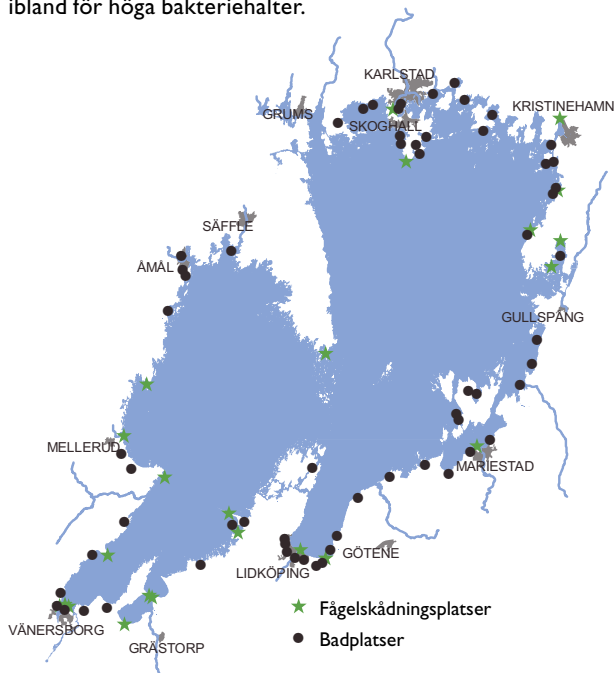


Härligt badvatten

Badvattnet på öppna badplatser i Vänern är i dag mycket bra. Kommunerna kontrollerar regelbundet badvattnet vid omkring sextio större badplatser på bakterier och förekomst av synliga algblomningar. Algblomningar förekommer mycket sällan i Vänern och endast i enstaka fall i några skyddade vikar.

2006 hade endast fyra av badplatserna otjänligt badvatten vid något tillfälle. Några instängda vikar och skärgårdsområden hade ibland för höga bakteriehalter.



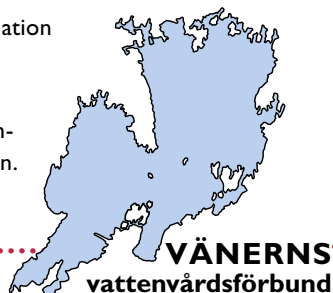
▲ Här kan man besöka Vänern! Tips på bra fågelskådarplatser och Vänerns sextio största badplatser. Hör med turistbyrån om en vägbeskrivning. Platserna beskrivs i rapport 40 Hur mår Vänern sid 53 och 70 på www.vanern.se

Hur når man VÄNERN?



Mer information

- * Vattenvårdsplan för Vänern. Mål och åtgärder samt tre bakgrundsdokument finns på Vänerns vattenvårdsförbunds webbplats: www.vanern.se
- * Turist- och friluftsinformation m.m. om Vänern: www.vanerland.com
- * Webbplats om badvattenkvalitet: <http://badplatsen.smittskyddsinstitutet.se>



Vänerkansliet, Länsstyrelsen Västra Götalands län,

Hamngatan 1, 542 85 Mariestad • Tfn 0501-60 53 85

www.vanern.se • ISSN 1403-6134 • juni 2007

HUR NÅR MAN VÄNERN?

Vänerskärgården med sina 22 000 öar, holmar och skär är uppskattat av både långväga gäster och närboende som vill finna lugn och ro genom att promenera, fiska, fågelskådning, bada, paddla eller kanske segla. I skärgårdarna samlas fritidsbåtarna under sommaren. Sportfiske bedrivs under stora delar av året och under vinterhalvåret lockar långfärdsskridskor och isfiske.



◀ Fågelskådning är en populär sysselsättning vid Vänern, eftersom ett stort flyttfågelsräk går utmed sjön.

Några åtgärder

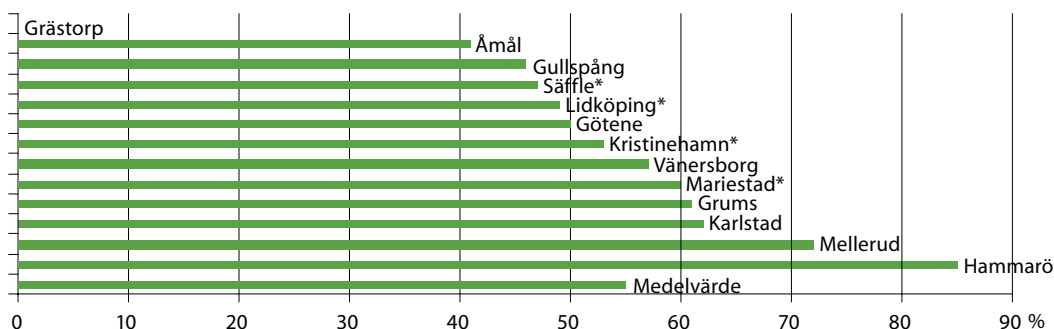
- ◊ Underlätta för besökare att nå Vänern genom bättre skyltning, fler vandringsleder, strövområden, allmänna p-platser och båtramper. Storslagna vyer, orörd och tyst natur och skärgård är viktiga för besökare och turister.
- ◊ Förbättra badplatser och skapa fler genom att röja träd, buskar och vass från tidigare öppna sandstränder. Om åtgärderna görs på ett varligt sätt gynnar de också växter och djur.
- ◊ Strandskyddet måste respekteras, eftersom det är till för att skydda den biologiska mångfalden och för att kommande generationer också ska kunna njuta av Vänerns orörda stränder.
- ◊ Vi behöver tysta områden i skärgården när vi är lediga, som en kontrast till vår bullriga och jäktade vardag. Kanske behöver vi också bullerfria områden i skärgården?



▲ Om man vill besöka Vänern, utan tillgång till båt, är sjön svår att nå. Väg bommar och bebyggelse hindrar, liksom bristen på parkeringsplatser och dålig skyltning. När man äntligen är framme vid sjön kan man mötas av ett vasshav. Hälften av Vänerns stränder har en byggnad inom 300 meter från land (foto Agneta Christensen).



▲ I Vänern finns många naturhamnar och totalt 25 större fritidsbåtshamnar (foto Agneta Christensen).



◀ Andelen Vänerstrand med en byggnad inom 300 meter från vattnet. De fem kommuner som har störst andel av Vänerns strandlängd är markerade med *. Öar ingår inte i statistiken förutom Hammarö, Källandsö och Torsö. Jordbrukets ekonomibyggnader ingår inte heller (SCB 2002).